

# CONSULTAZIONE ON-LINE DELLE PLANIMETRIE, DEGLI ELENCHI DEI SUBALTERNI E DELL'ELABORATO PLANIMETRICO

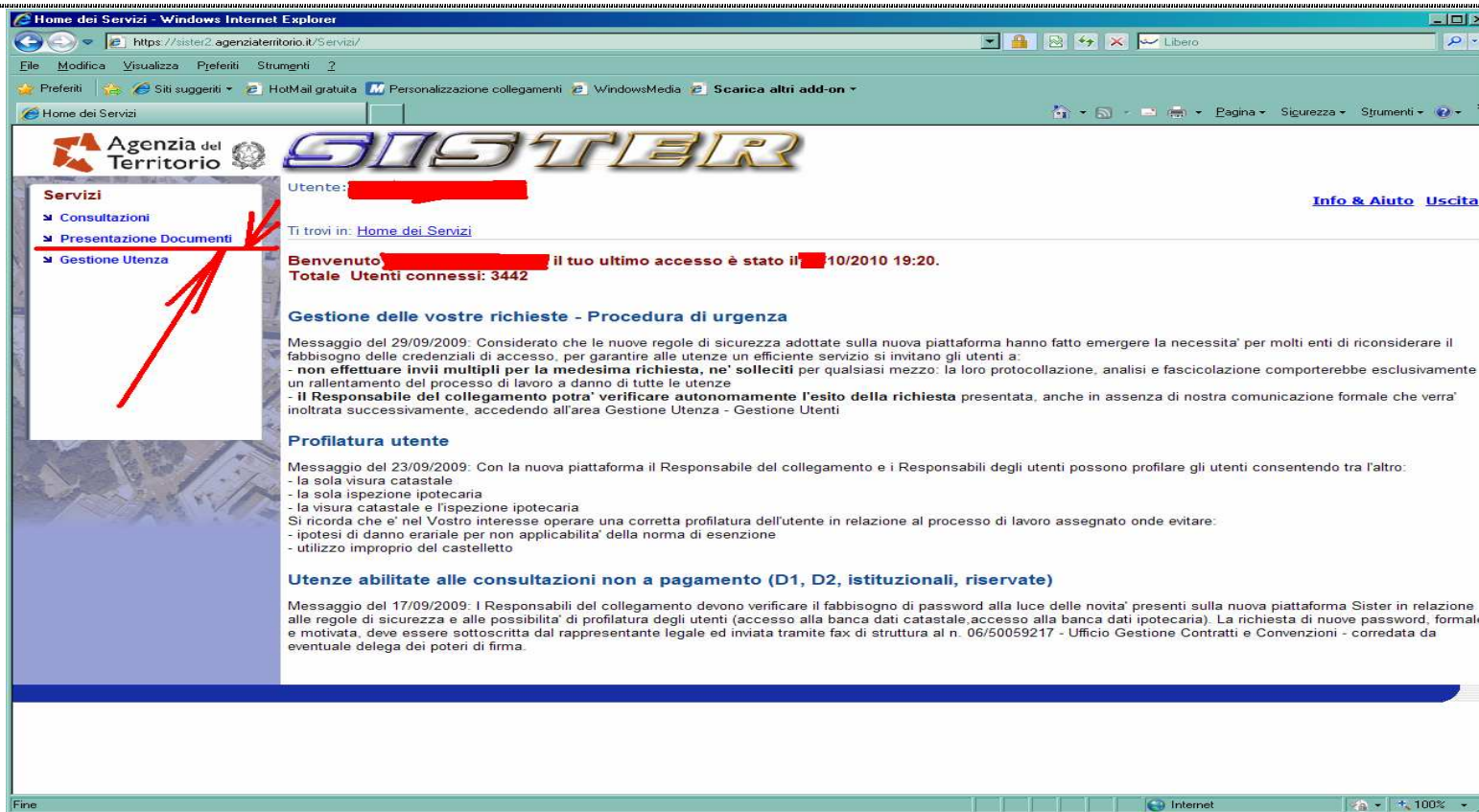
Si illustrano le operazioni più significative per ottenere la consultazione delle planimetrie on-line, che è stata implementata a partire dal 20 ottobre 2010.

Possono accedere al servizio coloro che hanno attiva la convenzione per l'invio telematico delle pratiche catastali PreGeo e DocFa.

La richiesta di visura e stampa delle planimetrie può essere fatta da coloro che sono convenzionati, perché tale richiesta deve essere firmata con firma digitale

L' E. P. come pure l'E.S., possono essere consultati e stampati direttamente dal Servizio Consultazioni, perché già sono considerate di libero accesso.

Si accede a SERVIZI di SisTer e si clicca su presentazione Documenti



The screenshot shows a web browser window displaying the SisTer portal. The browser's address bar shows the URL <https://sister2.agenziaeteritorio.it/Service/>. The page header includes the logo of the 'Agenzia del Territorio' and the 'SISTER' brand name. A navigation menu on the left side is titled 'Servizi' and contains three items: 'Consultazioni', 'Presentazione Documenti', and 'Gestione Utenza'. A red arrow points to the 'Presentazione Documenti' item. The main content area shows a user login status with a redacted name, a welcome message, and several informational messages regarding security and user management.

figura 1 accesso a presentazione documenti

Visure Planimetriche - Windows Internet Explorer  
https://sister.agerz.aterntonio.ti/PresDoc/10\_pava/Registrazione.do

File Modifica Visualizza Preferiti Strumenti  
Preferiti Siti suggeriti Scarica altri add-on

Visure Planimetriche

**Servizi**

- ↳ Consultazioni
- ↳ Presentazione Documenti
  - ↳ Docfa
  - ↳ Pregeo
  - ↳ Ripristino dati storici
  - ↳ Voltura
  - ↳ **Visura Planimetrica**
- ↳ Gestione Utenza

**Gestione Convenzione**

- ↳ Cambia convenzione
- ↳ Richieste
- ↳ Assistenza

Utente:  
Convenzione: **CONS. NAZ. GEOM.- PRES. DOC. (PRESENTAZIONE DOCUMENTI CATASTALI)**  
Codice di Richiesta: **1**


[Info & Aiuto](#) [Uscita](#)


Ti trovi in: [Home dei Servizi](#) - Visure Planimetriche

**Visura Planimetrica**



**Compilazione Visura Planimetrica**

**Download specifiche tecniche**

Ufficio Provinciale di  

 **Invio di un nuovo documento**

**Elenco Visure Planimetriche inviate**

Data Invio da   12 a   12

Codice Invio da  a


Stato dell'invio  

figura 2 accesso a visura planimetrica download specifiche tecniche

Richiesta planimetrie

Info & Aiuto Uscita

Consultazioni

Presentazione Documenti

- Docfa
- Pregec
- Ripristino dati storici
- Vollura
- Visura Planimetrica**

Gestione Utente

Gestione Convenzione

- Cambia convenzione
- Richieste
- Assistenza

Ti trovi in: Home dai Servizi - Visure Planimetrie - Richieste planimetrie

### Richiesta planimetrie

Ufficio Provinciale di

Incarico professionale ricevuto da

Cognome  Nome  In qualità di: Intestataric

Codice fiscale

**Dati Intestatario**

Cognome (ovvero Denominazione)  Nome

Codice fiscale

Persona fisica  Persona giuridica

**Immobili inseriti**

<input type="radio"/> Comune: <input type="text"/>	Foglio: <input type="text"/>	Particela: <input type="text"/>	Formato Stampa: A3
<input type="radio"/> Comune: <input type="text"/>	Foglio: <input type="text"/>	Particela: <input type="text"/>	Formato Stampa: A3
<input type="radio"/> Comune: <input type="text"/>	Foglio: <input type="text"/>	Particela: <input type="text"/>	Subalterno: <input type="text"/> Formato Stampa: A3

**Dati relativi ad un ulteriore immobile (4 di 6)**

Comune:   Sezione:

Identificativo definitivo

Sezione urbana:  Foglio:  Particela:  Subalterno:

Identificativo provvisorio

Tipi denuncia:  Numero:  Anno:

formato stampa richiesta  A3  A4

figura 3 accesso a inserimento dati per richiesta planimetrie

Come si fa per gli atti di aggiornamento PreGeo e DocFa, trattandosi, le planimetrie, atti privati, l'AdT ha necessità della garanzia che l'identità del richiedente sia rispondente al titolare, **attraverso apposito documento di incarico, che sarà quindi obbligatoriamente conservato agli atti presso lo studio del tecnico richiedente, per almeno 5 anni!**

La garanzia richiesta la può fornire solo il vigente dispositivo certificato di firma digitale.

... si salva sui documenti "da firmare" "del proprio dispositivo di Firma" e dopo averlo firmato ed avente la nota estensione .p7m, si invia cliccando su:

The screenshot shows the SISTER web application interface. The browser title is "Visure Planimetriche - Windows Internet Explorer". The address bar shows the URL: [https://sister2.agenziaterritorio.it/PresDocc/PD\\_ava/SceltaServizio.do?type=CONF&tpo=/T/TM/PDVP\\_](https://sister2.agenziaterritorio.it/PresDocc/PD_ava/SceltaServizio.do?type=CONF&tpo=/T/TM/PDVP_). The page header includes the logo of the Agenzia del Territorio and the SISTER logo. The user is logged in as "Utente: [redacted]" with the convention "CONV. NAZ. GEOM.- PRES. DOC. (PRESENTAZIONE DOCUMENTI CATASTALI)" and request code "1".

The left sidebar contains a menu with the following items:

- Servizi
  - Consultazioni
  - Presentazione Documenti
    - Docfa
    - Pregeo
    - Ripristino dati storizzati
    - Volltura
    - Visura Planimetrica**
  - Gestione Utente
- Gestione Convenzione
  - Cambia convenzione
  - Richieste
  - Assistenza

The main content area shows the "Compilazione Visura Planimetrica" section. It includes a "Download specifiche tecniche" link, a dropdown menu for "Ufficio Provinciale di", and a "Richiesta planimetria" button. Below this is the "Invio di un nuovo documento" link, which is circled in red. The "Elenco Visure Planimetriche inviate" section contains a form with the following fields:

- Data Invio da [ ] e [ ]
- Codice Invio da [ ] e [ ]
- Stato dell'invio: [Qualsiasi stato]
- Avanti button

The bottom of the page shows the Windows taskbar with the Internet Explorer icon and a 100% zoom level.

figura 4 richiesta dopo la firma

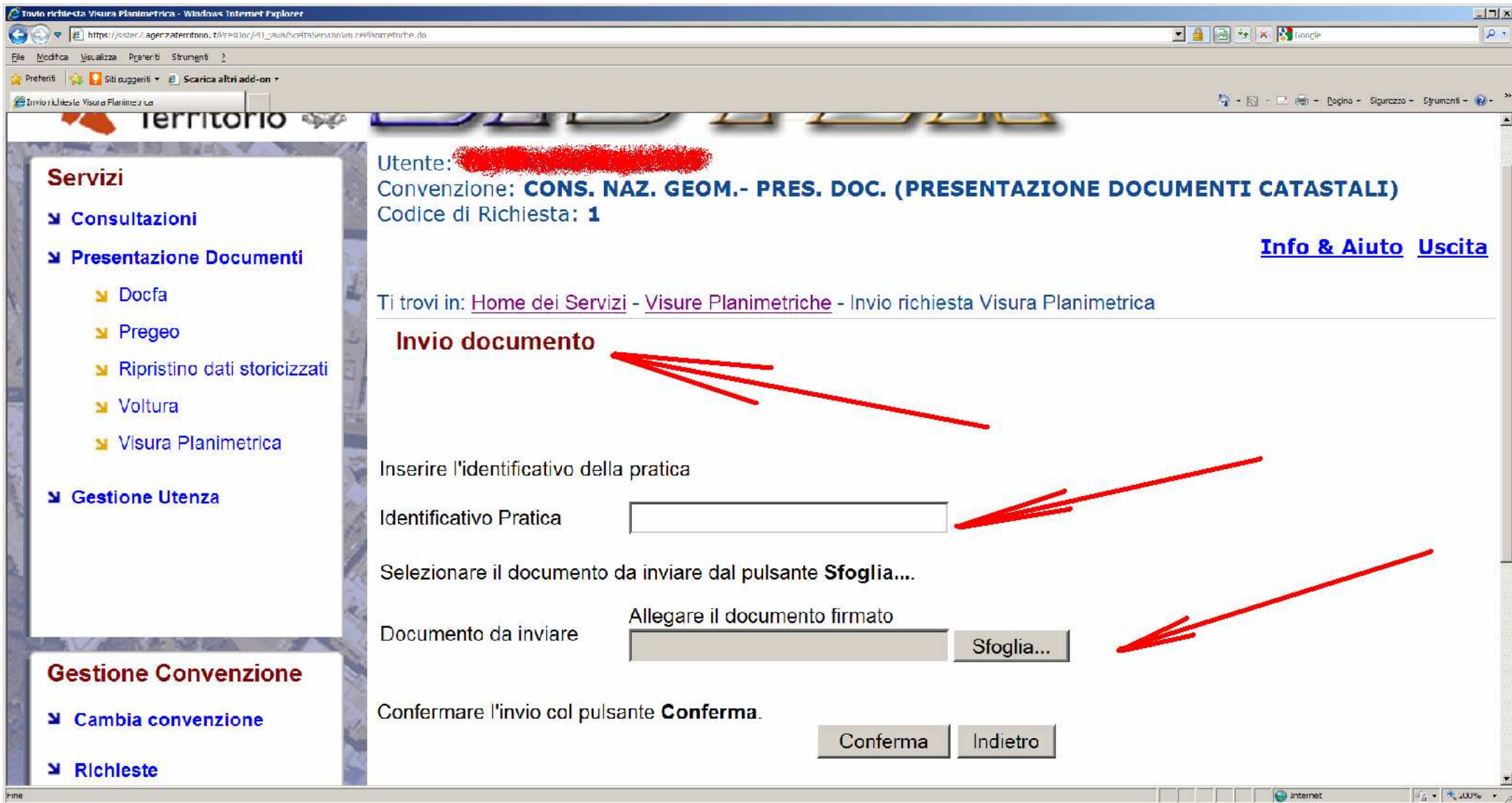


figura 4 dettagli per richiesta dopo la firma

Attendere fino all' OK della pratica evasa !

Elenco Richieste Visure Planimetriche - Windows Internet Explorer

https://siste2.agenziaterritorio.it/FresDoc/PD Java/Paginazione.do

File Modifica Visualizza Preferiti Strumenti

Preferiti Stisucceit Scarica altri add-on

Elenco Richieste Visure Planimetriche

**Territorio**

Utente:

Convenzione: **CONS. NAZ. GEOM.- PRES. DOC. (PRESENTAZIONE DOCUMENTI CATASTALI)**

Codice di Richiesta: **1**

[Info & Aiuto](#) [Uscita](#)

Ti trovi in: [Home dei Servizi](#) - [Visure Planimetriche](#) - Elenco Richieste Visure Planimetriche

**Elenco Richieste Visure Planimetriche**

**Codice Invio: da 42053760 a 42053760**

Pagina 1 di 1

Dettaglio Pratica	Codice Invio	Identificativo Pratica	Data e ora di Trasmissione	Stato Pratica	Documento inviato	Ricevuta di trasmissione
	42053760	<input type="text"/>	19/03/2011 16:18.08	Elaborato ufficio - Richiesta evasa in parte		

Pagina 1 di 1

**Servizi**

- Consultazioni
- Presentazione Documenti
  - Docfa
  - Pregeo
  - Ripristino dati storici
  - Voltura
  - Visura Planimetrica**
- Gestione Utenza

**Gestione Convenzione**

- Cambla convenzione
- Richiesta

figura 6 pratica evasa

cliccare sulla cartella per la verifica e stampa delle schede rilasciate

Dettaglio Pratica Visura Planimetrica - Windows Internet Explorer

https://www.2.agendadigitale.it/PratDoc/PD\_cava/DettaglioPraticaPlanimetrica.do?id=4253760

File Modifica Visualizza Preferiti Strumenti 2

Predefinito Sil suggeriti Scarica altri add-on

Dettaglio Pratica visura Planimetrica

Engino Sicurezza Strumenti

[Docfa](#)  
[Pregeco](#)  
[Ripristino dati storicizzati](#)  
[Voltura](#)  
[Visura Planimetrica](#)  
[Gestione Utenza](#)

**Gestione Convenzione**  
[Cambia convenzione](#)  
[Richieste](#)  
[Assistenza](#)

Ti trovi in: [Home dei Servizi](#) - [Visure Planimetriche](#) - [Elenco Richieste Visure Planimetriche](#) - Dettaglio Pratica Visura Planimetrica

**Elenco delle richieste presentate tramite il file inviato con Codice Invio: 42053760**  
**Numero di richieste presentate: 5**

Protocollo	Oggetto	Data Protocollo	Stato richiesta	Planimetria	Comunicazioni Ufficio	Formato Stampa
T107279	COMUNE [redacted] SEZ URB [redacted] FGL [redacted] PART [redacted] SUB [redacted]	19/08/2011	espletata			A3
T107280	COMUNE [redacted] SEZ URB [redacted] FGL [redacted] PART [redacted] SUB [redacted]	19/08/2011	espletata			A3
T107281	COMUNE [redacted] SEZ URB [redacted] FGL [redacted] PART [redacted] SUB [redacted]	19/08/2011	chiusa con errore		Planimetria non rilasciabile. Planimetria non trovata.	A3
T107282	COMUNE [redacted] SEZ URB [redacted] FGL [redacted] PART [redacted] SUB [redacted]	19/08/2011	espletata			A3
T107283	COMUNE [redacted] SEZ URB [redacted] FGL [redacted] PART [redacted] SUB [redacted]	19/08/2011	espletata			A3

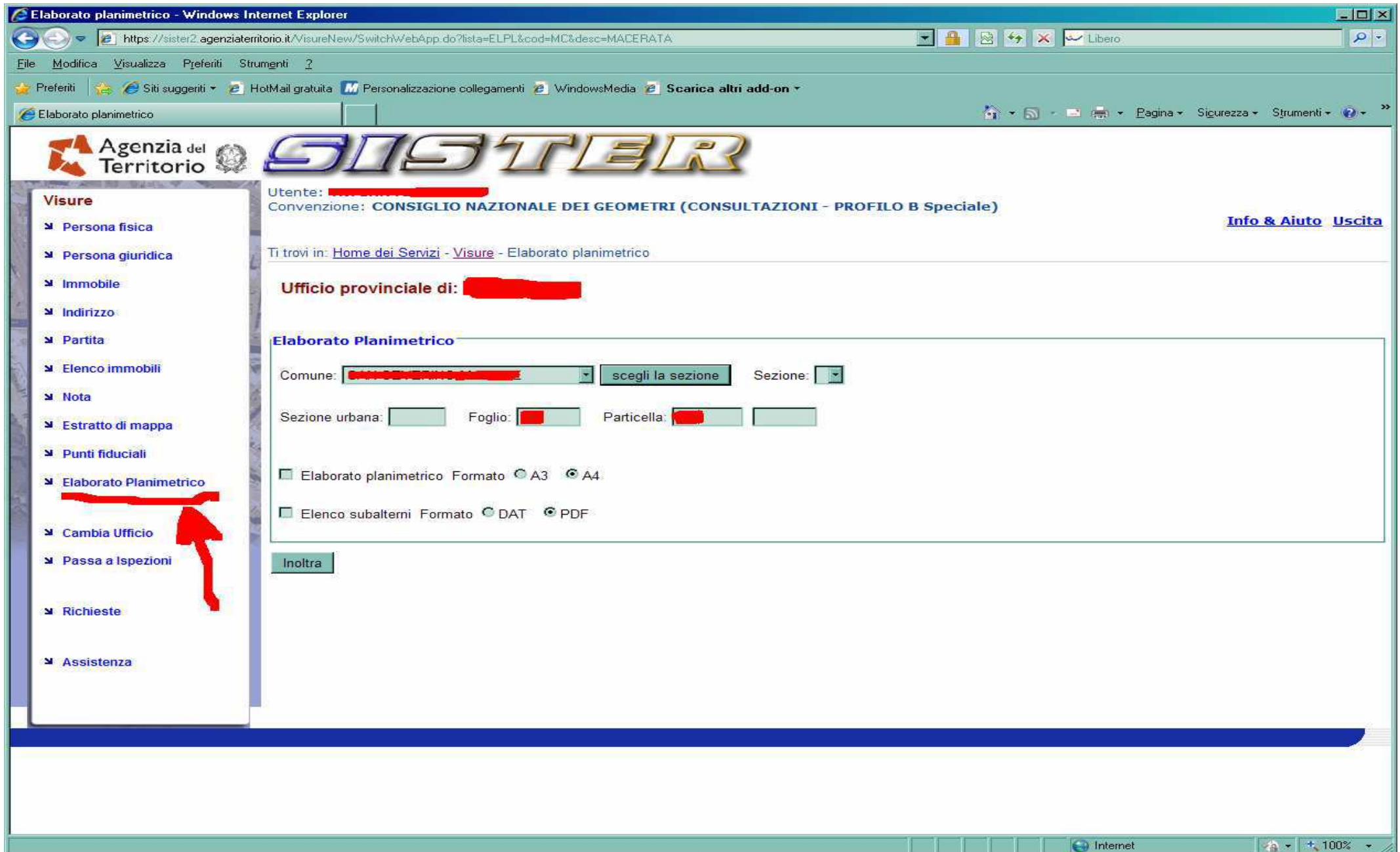
Indietro

File Internet 200%

figura 7 distinta delle planimetrie rilasciate

# RICHIESTA ELABORATO PLANIMETRICO

La richiesta dell'Elaborato Planimetrico e l'Elenco dei Subalterni invece, va fatta accedendo al comando "VISURE", perché sono documenti che non hanno le caratteristiche di riservatezza che invece hanno le planimetrie.



Elaborato planimetrico - Windows Internet Explorer

https://sister2.agenziaterritorio.it/VisureNew/SwitchWebApp.do?lista=ELPL&cod=MC&desc=MACERATA

File Modifica Visualizza Preferiti Strumenti ?

Preferiti Siti suggeriti HotMail gratuita Personalizzazione collegamenti WindowsMedia Scarica altri add-on

Elaborato planimetrico

**Agenzia del Territorio** **SISTER**

Utente: [REDACTED]  
Convenzione: **CONSIGLIO NAZIONALE DEI GEOMETRI (CONSULTAZIONI - PROFILO B Speciale)**

[Info & Aiuto](#) [Uscita](#)

Ti trovi in: [Home dei Servizi](#) - [Visure](#) - Elaborato planimetrico

**Ufficio provinciale di:** [REDACTED]

**Elaborato Planimetrico**

Comune: [REDACTED]  Sezione: [REDACTED]

Sezione urbana: [REDACTED] Foglio: [REDACTED] Particella: [REDACTED]

Elaborato planimetrico Formato  A3  A4

Elenco subalterni Formato  DAT  PDF

**Visure**

- Persona fisica
- Persona giuridica
- Immobile
- Indirizzo
- Partita
- Elenco immobili
- Nota
- Estratto di mappa
- Punti fiduciali
- Elaborato Planimetrico**
- Cambia Ufficio
- Passa a Ispezioni
- Richieste
- Assistenza

Internet 100%



Richieste - Windows Internet Explorer

https://sister2.agenziaterritorio.it/Servizi/ConsultazioneRichieste.do?metodo=lista&numConv=1043459&apertura=T

File Modifica Visualizza Preferiti Strumenti ?

Preferiti Siti suggeriti HotMail gratuita Personalizzazione collegamenti WindowsMedia Scarica altri add-on

Richieste http://www.microsoft.com/isapi/redir.dll?...

**Agencia del Territorio** **SISTER**

Utente: ██████████ - CF: ██████████  
 Convenzione: **CONSIGLIO NAZIONALE DEI GEOMETRI (CONSULTAZIONI - PROFILO B Speciale)** Ti trovi in: Home dei Servizi - Richieste

espletate: 2     
  non evadibili: 0     
  da trattare: 0     
  prelevate: 9

Richieste espletate

Per visualizzare le altre eventuali richieste "aprire", "salvare" o "eliminare" quelle attualmente visualizzate e scegliere "Aggiorna".  
 Inoltre si consiglia, per velocizzare la visualizzazione dei documenti, di salvare il documento e aprirlo dal proprio computer

acquisite il giorno

Richiesta del	Oggetto	Costo	apri	salva	elimina
██████/10/2010 19:50:40	ELABORATO PLANIMETRICO FORMATO A4 COMUNE ██████████ FGL ██████ PART ██████		<input type="button" value="apri"/>	<input type="button" value="salva"/>	<input type="button" value="elimina"/>
██████/10/2010 19:50:40	ELENCO SUBALTERNI COMUNE ██████████ FGL ██████ PART ██████		<input type="button" value="apri"/>	<input type="button" value="salva"/>	<input type="button" value="elimina"/>

Fine Internet 100%

quindi il report della richiesta sarà questo.